

USYNLIG-O

Usynlig-O ir lietotne viedtālruniņiem, kura piedāvā orientēšanos bez kontrolpunktu prizmām visa gada garumā. Lietotne nosaka jūsu atrašanās vietu, izmantojot GPS, un vibrē (izdod skaņas signālu), kad esat nonācis kontroles punkta vietā.

Iesācēji var justies drošāk, jo ir iespējams lūgt lietotnei ieteikumus (virzienu un attālumu).

Lietotne atbalsta gan tradicionālo orientēšanos pavēles distancē, gan izvēles distanci (rogainingu, kur jūs pats varat izlemt kp apmeklēšanas secību).

Tas viss ir bez maksas.

Lietotni iespējams lejuplādēt no GooglePlay vai AppStore

UsynligO izstrādā Trond Benum (<https://usynligo.no/about>). Šī projekta mērķis ir padarīt orientēšanos pieejamāku ikvienam.

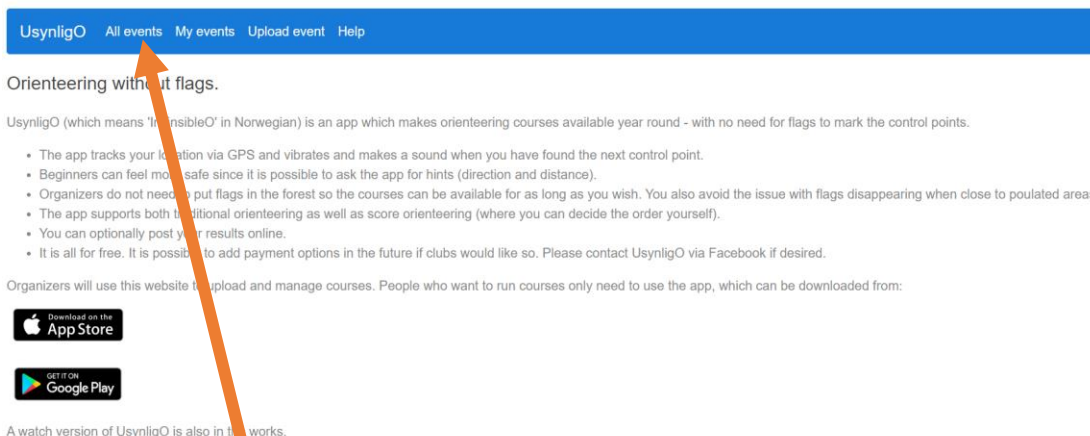
PRAKTISKI IETEIKUMI

Svarīgākais ir tas, ka Jums ir jāpiešķir lietotnei nepārtraukta piekļuve GPS (Jūsu atrašanās vietai). Pretējā gadījumā tā nezinās, kur atrodaties, kad lietotne nonāks fona režīmā (tas notiek diezgan ātri, ja vien jūs aktīvi nedarbojaties ar to).

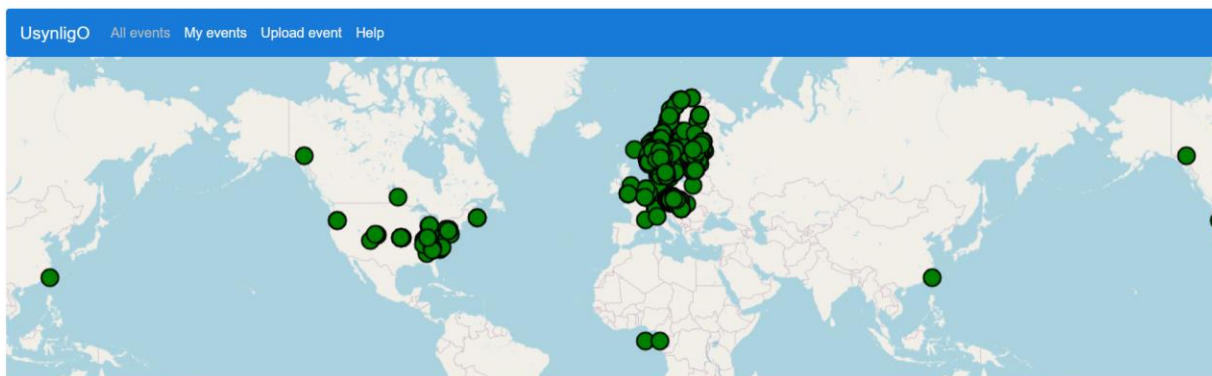
Operētājsistēmā Android pārliecinieties arī, ka Jums nav iespējots enerģijas taupīšanas plāns, kas vispār liedz piekļuvi GPS, kad lietotne atrodas fonā.

Kas jādara?

1. Ej uz <https://usynligo.no/> un atvērsies



2. Pēc tam spied  un atvērsies



3. Pietuvienot karti vari atrast sev vēlamo pasākumu



4. Spiežot virsū punktiņš būs sarkanā krāsā un apakšā varēs atvērt saiti uz atrašanās vietu un karti (kuru vajag izprintēt)

A screenshot of the UsynligO website. At the top is a blue navigation bar with 'UsynligO', 'All events', 'My events', 'Upload event', 'Help', and 'Login'. Below is a map of Jelgava with a red dot. Below the map is a filter bar with options: '< Today (7) >', 'Last 7 days (168)', 'Last 30 days (766)', 'Last 12 months (929)', and 'All (946)'. Below the filter is a table with event details.

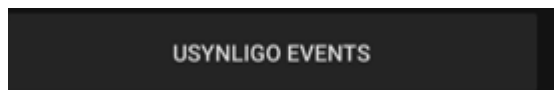
Event name	Event description	Published	Author
Valgunde	Rogainings ar 23 kontrolpunktiem, karte A3 formā, mērogs 1:20000 Directions Valgunde (score orienteering, visit controls in any order)	Apr 22, 2020	krista straurniec e

Kas jādara, lai lejupielādētu aplikāciju telefonā un sāktu skriet?

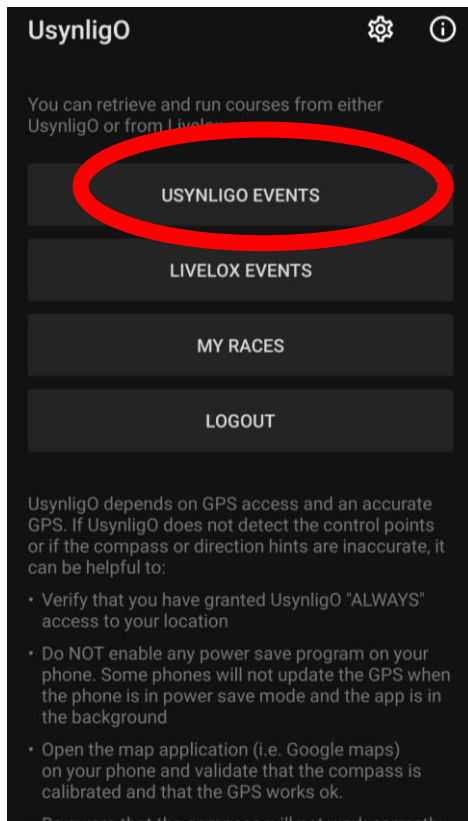
1. Atrodi aplikāciju UsynligO un lejupielādē



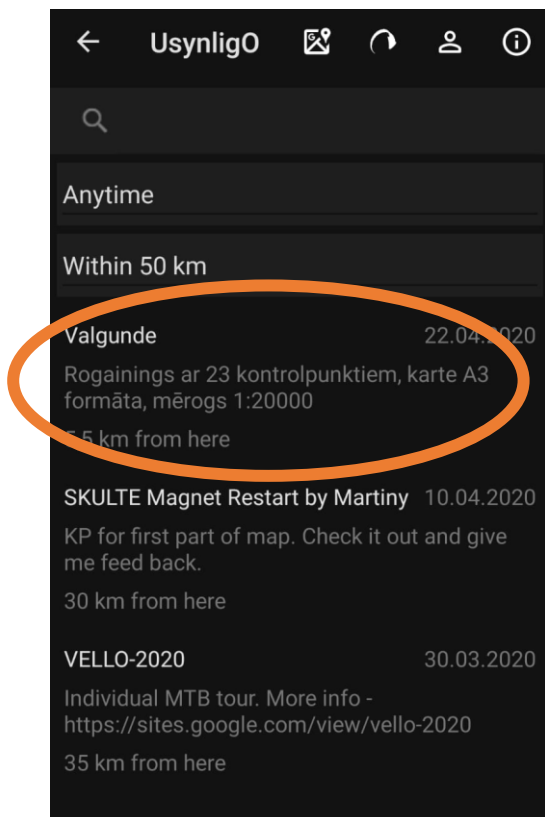
UsynligO (4+)
Find geo-locations with a map
Trond Benum
Free



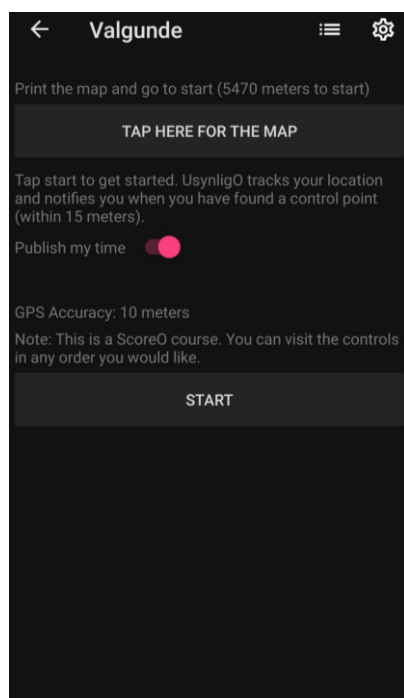
2. Atver aplikāciju un spiež



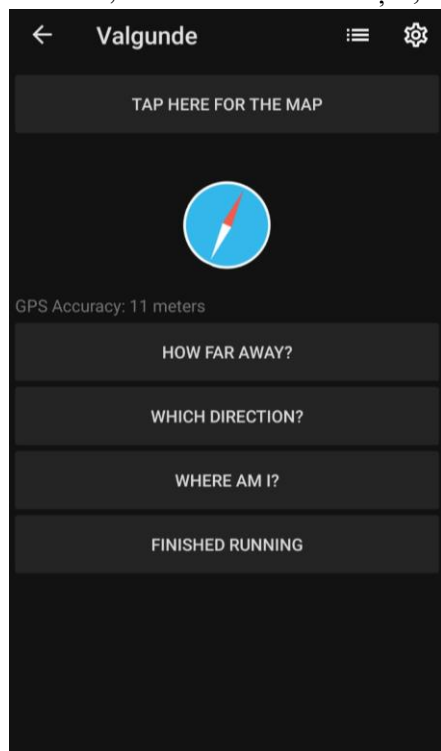
3. Pēc tam spiež uz sev vēlamo pasākumu



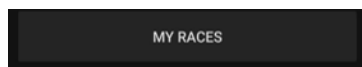
4. Kad atvērts pasākums spiež starts



5. Un esi sācis distanci, kļūst vietās būs skaņas signāls, tādēļ ieslēdz telefonam skaņu. Kad esi sācis distanci, telefonu vari aizbloķēt, bet neaizver ciet aplikāciju.



6. Pēc tam var apskatīt savu rezultātu un citus pie



You can retrieve and run courses from either UsynligO or from Livelox.

USYNLIGO EVENTS

LIVELOX EVENTS

MY RACES

LOGOUT

UsynligO depends on GPS access and an accurate GPS. If UsynligO does not detect the control points or if the compass or direction hints are inaccurate, it can be helpful to:

- Verify that you have granted UsynligO "ALWAYS" access to your location
- Do NOT enable any power save program on your phone. Some phones will not update the GPS when the phone is in power save mode and the app is in the background
- Open the map application (i.e. Google maps) on your phone and validate that the compass is calibrated and that the GPS works ok.

Be aware that the compass will not work correctly